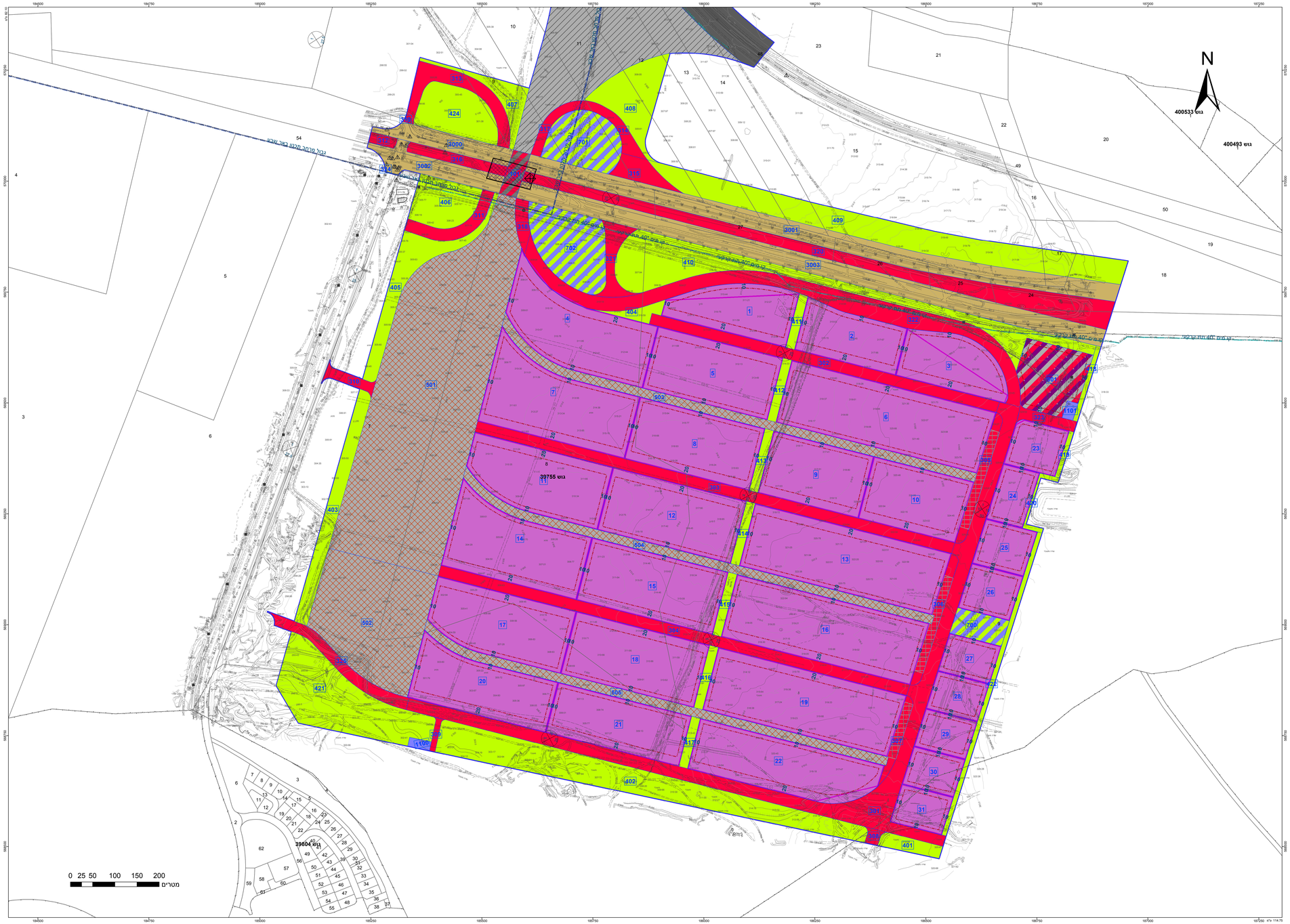

חוק התכנון והבנייה, התשכ"ה - 1965

תכנית מפורטת

מס' 625-0478255

מרכז לוגיסטי בני שמעון

תשריט מצב מוצע	גיליון 1 מתוך 2
מחוז	דרום
מרחב תכנון מקומי	באר שבע, בני שמעון
רשות מקומית	באר שבע, בני שמעון
ישוב	
תכנית בסמכות	מחוזית
איחוד וחלוקה	ללא איחוד וחלוקה
היתרים או הרשאות	תכנית שמכוחה ניתן להוציא היתרים או הרשאות
מונה תדפיס התשריט	27
מועד הפקה	19/12/2018 14:01
שטח התכנית	2453.574 דונם קנה מידה 1:2500

אישורים

שמות*

מגיש התכנית	רשות מקרקעי ישראל תאגיד: רשות מקרקעי ישראל מחוז דרום
עורך ראשי	עדן בר תאגיד: בר לוי אדריכלים ומתכנני ערים
יזם	רשות מקרקעי ישראל תאגיד: רשות מקרקעי ישראל מחוז דרום

בעלי ענין בקרקע*

בבעלות מדינה	תאגיד: רשות מקרקעי ישראל מחוז דרום

טבלת גושים וחלקות*

מספר גוש	חלק/ כל הגוש	מספרי חלקות בשלמותן	מספרי חלקות בחלקיותן
39755	חלק	8	7,9
100148/1	חלק		1
100400	חלק	24-27	7,9-15,17-18,23,28,35-36,43 46-48,54-55,60

* הרשימה המלאה מפורטת בהוראות התכנית / בהוראה שקטסטרס בעיתונות ובאתרשמות

הריני מצהיר בזאת כי המפה הטופוגרפית/המצבית המהווה רקע לתכנית זו, נערכה על ידי ביום 12.12.2018 והיא הוכנה לפי הוראות נוהל מבא"ת ובהתאם להוראות החוק ולתקנות המותרים שבתוקף. דיוק הקו הכחול והקדסטר: קו כחול (בלבד) ברמה אנליטית

שם המודד	מספר רשיון	חתימה	תאריך
שאוא שרייבר	1070		

מקרא

- אחסנה
- מתקנים הנדסיים
- שטח ציבורי פתוח
- דרך מאושרת
- דרך מוצעת
- מסילה מאושרת
- מסילה מוצעת
- שטח לתפעול מסילה
- מפגש דרך-מסילה
- מסחר, תעסוקה ותחבורה
- שטחים פתוחים ומתקנים הנדסיים
- גשר/מעבר עילי
- תנייה
- קו-בנין
- גבול שטח שיפוט
- קו מים 4" ומעלה
- מידות
- מחלף

מקרא מפת מדידה

מקרא

- תבנית
- צריף/סככה/תמנה
- אספלט
- אבן שפה
- דרך עפר
- גדר סיד ר רשת
- גדר אבן/קיר
- גדר אבן קיר אבן גדרו במת
- שפת זאדי
- מדרון עליון/ שיפוע מבע"
- עץ
- נקודת גובה אורתוגרפית
- קו גובה משני (0.5, 0.5 מ')
- קו גובה ראשי (2.5, 1.0 מ')
- שוחת ביקורת כללית
- עמוד כללי
- ארון כללי
- עמוד תאורה
- עמוד תקשורת
- ע. חשמל עיל
- ע. חשמל במת
- ע. חשמל חעלה
- ע.חשמל. זרוע
- שוחה גוב מים
- שוחת ביוב
- שוחת ניקוז
- גוב תקשורת

תרשים התמצאות - קנ"מ 1:60000

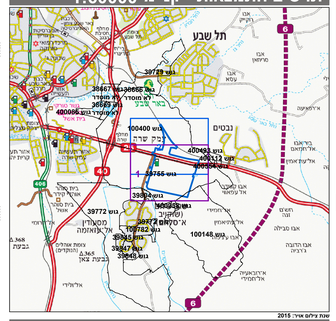
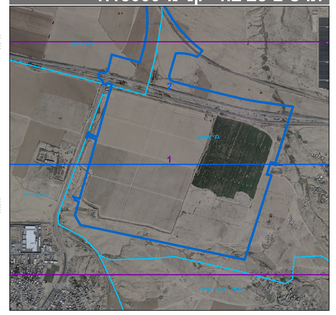
תרשים סביבה - קנ"מ 1:15000